

Obec Otmíče
Otmíče čp. 16
267 51 Zdice
IČO: 00509795

VEŘEJNÁ VYHLÁŠKA

č. 01/2019

ze dne 28. 5. 2019

Zastupitelstvo obce Otmíče, příslušné podle § 6 odst. 5 písm. c) zákona č. 183/2006 Sb., o územním plánování a stavebním řádu (stavební zákon) ve znění pozdějších předpisů, (dále jen "stavební zákon"), za použití § 43 odst. 4 a § 55 odst. 2 stavebního zákona, § 13 a přílohy č. 7 vyhlášky č. 500/2006 Sb., o územně analytických podkladech, územně plánovací dokumentaci a způsobu evidence územně plánovací činnosti, § 171 a následujících zákona č. 500/2004 Sb., správní řád, na základě usnesení č. 9/2019 ze dne 28. 5. 2019 **v y d á v á** jako opatření obecné povahy

Územní plán Otmíče.

Územně plánovací dokumentace je nedílnou součástí této vyhlášky. Závazná část je tvořena textovou částí v rozsahu 24 stran a těmito výkresy grafické části:

číslo	název	měřítko
1.	Výkres základního členění území	1 : 5 000
2.	Hlavní výkres	1 : 5 000

Ke dni účinnosti této vyhlášky pozbývá účinnosti územní plán obce Otmíče v platném znění.

ODŮVODNĚNÍ

Zastupitelstvo obce Otmíče se usnesením č. 235 ze dne 9.11.2016 usneslo pořídit územní plán podle platného stavebního zákona. V souladu s platnou legislativou řeší územní plán celé správní území obce Otmíče, tj. katastrální území Otmíče v hranicích ke dni 1.2.2018.

Pořizovatelem se na žádost obce stal Městský úřad Hořovice, odbor výstavby a životního prostředí, oprávněná osoba pořizovatele Ing. Jitka Valečková.

Územně plánovací dokumentaci zpracovala Ing. arch. Michaela Štádlarová, ČKA 03 121, v březnu 2019. Tato dokumentace je nedílnou součástí této vyhlášky a obsahuje závaznou část a odůvodnění vč. odůvodnění zpracovaného pořizovatelem, jehož součástí je i rozhodnutí o námitkách a vyhodnocení připomínek.

Odůvodnění územního plánu, které je součástí územně plánovací dokumentace, obsahuje textovou část v rozsahu 52 stran a tyto výkresy grafické části:

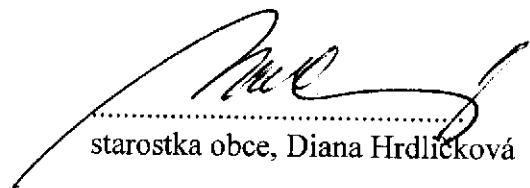
číslo	název	měřítko
4.	Koordinační výkres	1 : 5 000
5.	Širší vztahy	1 : 50 000
6.	Výkres předpokládaných záborů půdního fondu	1 : 5 000

POUČENÍ


Proti Územnímu plánu Otmíče vydanému formou opatření obecné povahy nelze podat opravný prostředek (§ 173 odst. 2 zákona č. 500/2004 Sb., správní řád).


ÚČINNOST

Toto opatření obecné povahy nabývá dle ustanovení § 55c stavebního zákona a § 173 odst. 1 správního řádu účinnosti patnáctým dnem po dni vyvěšení veřejné vyhlášky.


.....
starostka obce, Diana Hrdličková




.....
místostarostka obce, Kateřina Lukešová


.....
místostarosta obce, Jiří Bartoš

Vyvěšeno dne: 31. 5. 2019

Sejmuto dne:

Způsobem umožňujícím dálkový přístup vyvěšeno na adrese www.otmice.cz dne: 31. 5. 2019

Vyhláška nabyla účinnosti dne:

Razítko, podpis orgánu, který potvrzuje vyvěšení a sejmnutí rozhodnutí

